
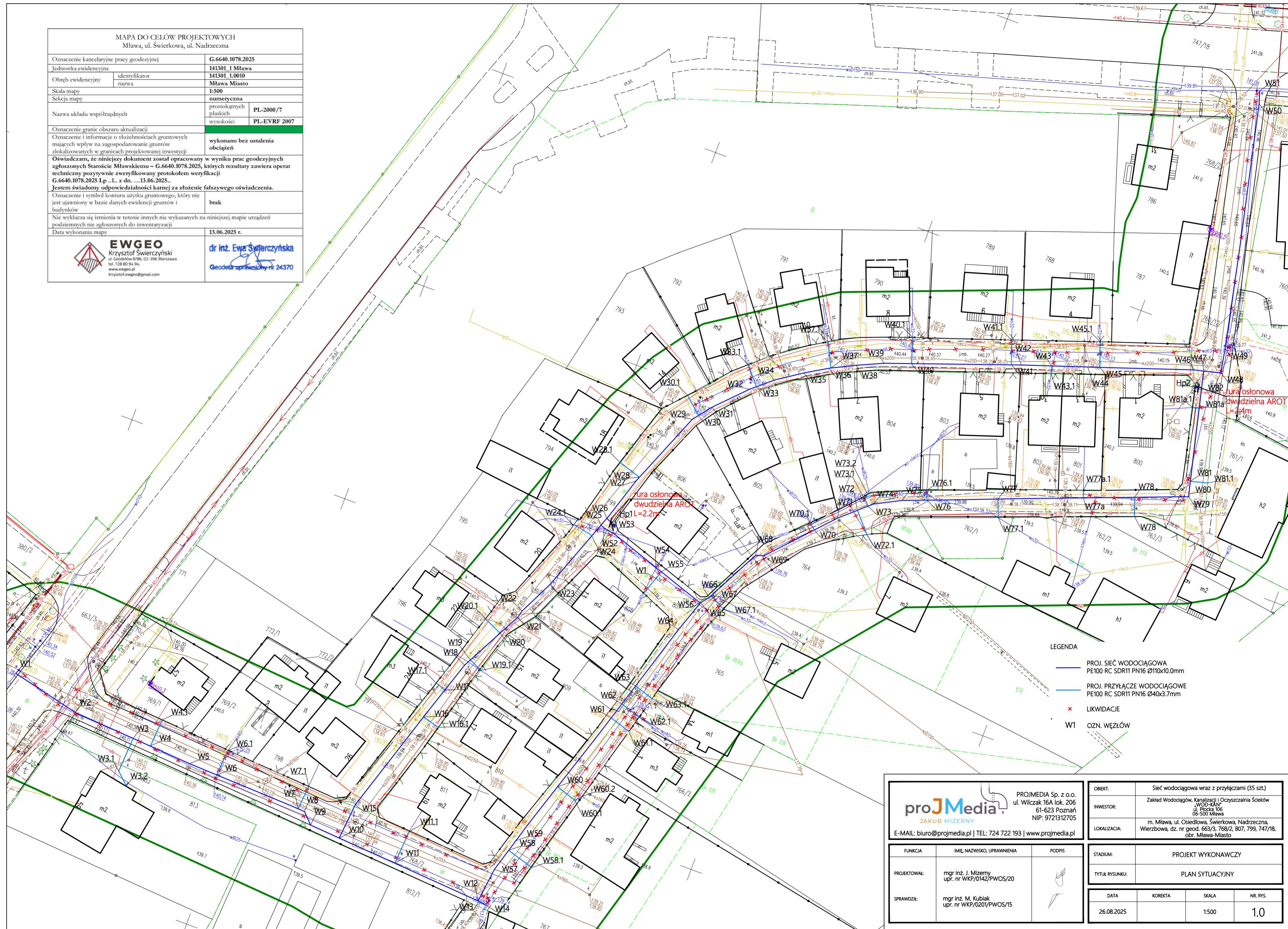




MAPA DO CELÓW PROJEKTOWYCH
Mława, ul. Świerkowa, ul. Nadrzeczna

Oznaczenie kancelaryjne pracy geodezyjnej	G.6640.1078.2025
Jednostka ewidencyjna	141301.1 Mława
Obręb ewidencyjny	identyfikator nazwa Mława Miasto
Skala mapy	1:500
Sekcja mapy	numeryczna
Nazwa układu współrzędnych	prostokątnych płaskich wysokości PL-2000/7 PL-EVRF 2007
Oznaczenie granic obszaru aktualizacji	
Oznaczenie i informacje o służebnościach gruntowych mających wpływ na zagospodarowanie gruntów zlokalizowanych w granicach projektowanej inwestycji	wykonano bez ustalenia obciążeń
Oświadczam, że niniejszy dokument został opracowany w wyniku prac geodezyjnych zgłoszonych Staroście Mławskiemu – G.6640.1078.2025, których rezultaty zawiera operat techniczny pozytywnie zweryfikowany protokołem weryfikacji G.6640.1078.2025 Lp. 1. z dn. ...13.06.2025.	
Jestem świadomy odpowiedzialności karnej za złożenie fałszywego oświadczenia.	
Oznaczenie i symbol konturu użytku gruntowego, który nie jest ujawniony w bazie danych ewidencji gruntów i budynków	brak
Nie wyklucza się istnienia w terenie innych nie wykazanych na niniejszej mapie urządzeń podziemnych nie zgłoszonych do inwentaryzacji	
Data wykonania mapy	13.06.2025 r.
 EWGEO Krzysztof Swierczyński ul. Geodetów 8/96, 02-396 Warszawa tel. 728 80 94 94 www.ewgeo.pl krzysztof.ewgeo@gmail.com	dr inż. Ewa Świerczyńska Geodeta uprawniony nr 24370



LEGENDA

- PROJ. SIĘĆ WODOCIĄGOWA
PE100 RC SDR11 PN16 Ø110x10.0mm
- PROJ. PRZYŁĄCZE WODOCIĄGOWE
PE100 RC SDR11 PN16 Ø40x3.7mm
- ✕ LIKWIDACJE
- W1 OZN. WĘZŁÓW

 PROJMEDIA Sp. z o.o. ul. Wilczak 16A lok. 206 61-623 Poznań NIP: 9721312705 E-MAIL: biuro@projmedia.pl TEL: 724 722 193 www.projmedia.pl		OBIEKT:	Sieć wodociągowa wraz z przyłączami (35 szt.)
		INWESTOR:	Zakład Wodociągów, Kanalizacji i Oczyszczalni Ścieków "WOD-KAN" ul. Piłcocka 106 06-500 Mława
		LOKALIZACJA:	m. Mława, ul. Osiedlowa, Świerkowa, Nadrzeczna, Wierzbowa, dz. nr geod. 663/3, 768/2, 807, 799, 747/18, obr. Mława-Miasto
		STADIUM:	PROJEKT WYKONAWCZY
		TYTUŁ RYSUNKU:	PLAN SYTUACYJNY
		DATA:	26.08.2025
		KOREKTA:	
		SKALA:	1:500
		NR. RYS.:	1.0
FUNKCJA:	IMIĘ, NAZWISKO, UPRAWNIENIA	PODPIS	
PROJEKTOWAŁ:	mgr inż. J. Mizerny upr. nr WKP/0142/PWOS/20		
SPRAWDZIŁ:	mgr inż. M. Kubiak upr. nr WKP/0201/PWOS/15	