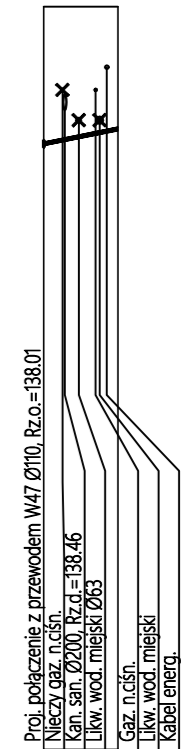

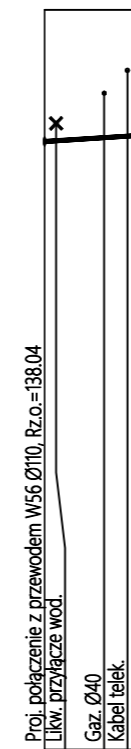
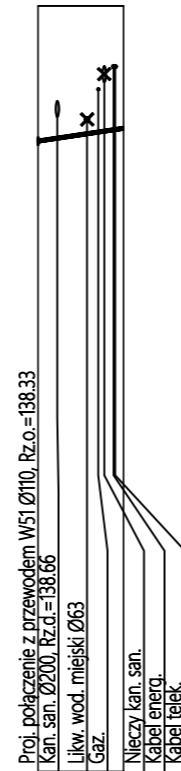
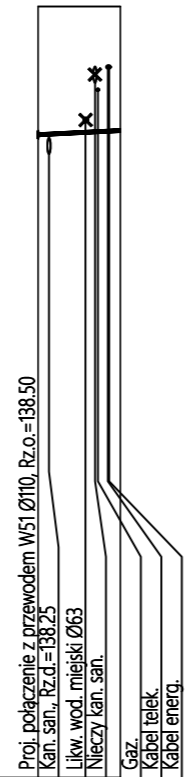


**UWAGA:**

1. Przed przystąpieniem do robót ziemnych należy sprawdzić rzędne proj. i istn. uzbrojenia podziemnego.
2. W razie potrzeby wykonać próbne przekopy.
3. Ewentualne kolizje rozwiązać na budowie.

POZIOM PORÓWNAWCZY	130,00 m n.p.m.	
RZĘDNA TERENU ISTN.	140.19	140.19
RZĘDNA OSI PRZEWODU	138.50	138.55
ZAGŁĘBIENIE OSI PRZEWODU	1.69	1.64
SPADKI, DŁUGOŚCI	1%	5.45m
ŚREDNICA, MATERIAŁ	Ø40	
ODLEGŁOŚCI	0.00 3.15 4.00 5.45	5.45
HEKTOMETRY	W41	W41.1

P.S.I./EPI-Gräf, Generator rysunkowy Profil Koordynator 8.0



**proJMedia**  
JAKUB MIZERNY

PROJMEDIA Sp. z o.o.  
ul. Wilczak 16A lok. 206  
61-623 Poznań  
NIP: 9721312705

E-MAIL: biuro@projmedia.pl | TEL: 724 722 193 | www.projmedia.pl

FUNKCJA	IMIĘ, NAZWISKO, UPRAWNIENIA	PODPIS
PROJEKTOWAŁ:	mgr inż. J. Mizerny upr. nr WKP/0142/PWOS/20	
SPRAWDZIŁ:	mgr inż. M. Kubiak upr. nr WKP/0201/PWOS/15	

OBIEKT:	Sieć wodociągowa wraz z przyłączami (35 szt.)
INWESTOR:	Zakład Wodociągów, Kanalizacji i Oczyszczalnia Ścieków WOD-KAN* ul. Płocka 106 06-500 Mława
LOKALIZACJA:	m. Mława, ul. Osiedłowa, Świerkowa, Nadrzeczna, Wierzbowa, dz. nr geod. 663/3, 768/2, 807, 799, 747/18, obr. Mława-Miasto

STADIUM:	PROJEKT WYKONAWCZY		
TYTUŁ RYSUNKU:	PROFILE PRZYŁĄCZY WODOCIĄGOWYCH W41-W61		
DATA	KOREKTA	SKALA	NR. RYS.
26.08.2025		1:100/500	3.2