PROJMEDIA Sp. z o. o.
ul. Wilczak 16A lok. 206 | 61-623 Poznań
+48 724 722 193 | biuro@projmedia.pl
www.projmedia.pl | NIP 9721312705
REGON 380048469 | KRS 0000871769

PROJEKT TYMCZASOWEJ ORGANIZACJI RUCHU

BUDOWA SIECI WODOCIĄGOWEJ WRAZ Z PRZYŁĄCZAMI

Inwestor:	Zakład Wodociągów, Kanalizacji i Oczyszczalnia Ścieków "WOD-KAN" Sp. z o.o. ul. Płocka 106 06-500 Mława
Lokalizacja:	woj. mazowieckie, pow. mławski, gm. Mława, m. Mława, ul. Płocka, Osiedlowa, Nadrzeczna, Świerkowa, Wierzbowa, Grzebskiego
Oznaczenie geodezyjne:	obręb Mława Miasto, dz. nr geod. 663/3, 768/2, 799, 807, 747/18

IMIĘ I NAZWISKO	DATA	PODPIS
OPRACOWAŁ:		
mgr inż. Jakub Mizerny	01.09.2025	

POZNAŃ, WRZESIEŃ 2025

STAROSTA MŁAWSKI
ul. Władysława Stanisława Reymonta 8
06-500 Mława

Km. 7120.121.2025

Mława dnia, 13.10.2025r.

PROJMEDIA Sp. z o.o.
ul. Wilczak 16A/206
61-623 Poznań

Dotyczy: wniosku z dnia 21.08.2025r. (data wpływu do tutejszego urzędu 23.09.2025r.) o zatwierdzenie czasowej organizacji ruchu dróg gminnych ul. Osiedlowa, Nadrzeczna, Świerkowa, Wierzbowa, Grzebskiego, oraz drogi powiatowej ul. Płocka w miejscowości Mława.

W odpowiedzi na przedmiotowy wniosek na podstawie art. 10 ustawy z dnia 20 czerwca 1997r. Prawo o Ruchu Drogowym (t.j Dz. U. z 2024r. poz. 1251 z późn. zm.) oraz § 3 i 6 rozporządzenia Ministra Infrastruktury z dnia 23 września 2003r. w sprawie szczegółowych warunków zarządzania ruchem na drogach oraz wykonywania nadzoru nad tym zarządzaniem (Dz. U. z 2019r. poz. 2311 ze zm.), Starosta Mławski zatwierdza czasową organizację ruchu dróg gminnych ul. Osiedlowa, Nadrzeczna, Świerkowa, Wierzbowa, Grzebskiego, oraz drogi powiatowej ul. Płocka w miejscowości Mława, na podstawie projektu czasowej organizacji ruchu nr ewidencyjny **123/2025** zatwierdzonego dnia **13.10.2025r.** Data przywrócenia poprzedniej stałej organizacji ruchu do dnia **01.12.2027r**.

Jednocześnie informuję, że wprowadzający organizację ruchu jest zobowiązany do zawiadomienia organu zarządzającego ruchem, zarządcy drogi oraz właściwego komendanta policji o rzeczywistym terminie wprowadzenia organizacji ruchu, co najmniej 7 dni przed dniem wprowadzenia organizacji ruchu.

STAROSTA
Witold Olszewski

Otrzymują:
1. Adresat
2. A/A

URZĄD MIASTA MŁAWA

06-500 Mława, Stary Rynek 19
tel. 23 654 33 82, fax 23 654 36 52
sekretariat@mlawa.pl, www.mlawa.pl

MIASTO MŁAWA
REGON 130177830
NIP 5691760154
06-500 Mława, ul. Stary Rynek 19

Mława, 12 września 2025 r.

WI.7223.65.2025.SK

PROJMEDIA Jakub Mizerny
ul. Wikczak 16A lok 206
61-623 Poznań

W odpowiedzi na pismo z dnia 9.09.2025 r. w sprawie zaopiniowania przedłożonego projektu czasowej organizacji ruchu w ul. płockiej, Świerkowej, Nadrzecznej, Wierzbowej i Grzebskiego na czas budowy sieci wodociągowej wraz z przyłączami, **opiniuje pozytywnie bez uwag** w/w projekt czasowej organizacji ruchu.

Z up. BURMISTRZA
Piotr Tomaszewski
NACZELNIK WYDZIAŁU INWESTYCJI

Powiatowy Zarząd Dróg w Mławie
ul. Stefana Roweckiego „Grota" 10
06-500 Mława
tel./fax (023) 654 34 68;
www.powiatmlawski.pl ; sekretariat@pzdmlawa.pl

Mława, dnia 9 października 2025 r.

PZD.DT.4040.2.43.2025

PROJMEDIA Sp. z o.o.
ul. Wilczak 16A lok. 206
61-623 Poznań

Dotyczy: uzgodnienia projektu czasowej organizacji ruchu.

Powiatowy Zarząd Dróg w Mławie opiniuje pozytywnie przedłożony projekt czasowej organizacji ruchu na czas budowy sieci wodociągowej wraz z przyłączami w ciągu ul. Płockiej w Mławie z uwagami:

- Znaki ostrzegawcze powinny być nad znakiem zakazu (w tym przypadku B-33) w sytuacji gdy projektowane one są na jednym słupku.

z up. ZARZĄDU POWIATU
Piotr Kowalski
ZASTĘPCA DYREKTORA
POWIATOWEGO ZARZĄDU DRÓG
w MŁAWIE

Załączniki:
1. Projekt czasowej organizacji ruchu.

Dokument odpowiednio otrzymują:

1) Adresat,

2) a/a.

OPIS TECHNICZNY

do projektu czasowej zmiany organizacji ruchu dla ul. Płockiej, Osiedlowej, Nadrzecznej, Świerkowej, Wierzbowej, Grzebskiego w Mławie w związku z budową sieci wodociągowej wraz z przyłączami

I. Podstawa zlecenia.

Zlecenie inwestora.

II. Materiały wyjściowe.

1. Inwentaryzacja istniejącego w terenie oznakowania wykonana dla potrzeb projektu.
2. Ustawa z dnia 20.06.1997 r. – Prawo o ruchu drogowym (Dz. U. nr 68 z 1997 r., poz.62 z późniejszymi zmianami).
3. Rozporządzenie Ministra Infrastruktury oraz Spraw Wewnętrznych i Administracji z dnia 31.07.2002 r. w sprawie znaków i sygnałów drogowych (Dz. U. nr 170, poz. 1393).
4. Rozporządzenie Ministra Infrastruktury z dnia 23.09.2003 r. w sprawie szczegółowych warunków zarządzania ruchem na drogach oraz wykonywania nadzoru nad tym zarządzaniem (Dz. U. nr 177 z 2003 r., poz. 1729).
5. Rozporządzenie Ministra Infrastruktury z dnia 03.07.2003 r. w sprawie szczegółowych warunków technicznych dla znaków i sygnałów drogowych oraz urządzeń bezpieczeństwa ruchu drogowego i warunków umieszczania ich na drogach (Dz. U. nr 220 z 2003 r., poz. 2181).

III. Cel opracowania.

Celem opracowania jest przedstawienie prawidłowego oznakowania miejsca prowadzenia robót w ul. Płockiej, Osiedlowej, Nadrzecznej, Świerkowej, Wierzbowej, Grzebskiego w trakcie budowy sieci wodociągowej wraz z przyłączami.

IV. Opis projektowanych rozwiązań.

Projektowana sieć wodociągowa zostanie połączona z istn. siecią w ul. Płockiej, Nadrzecznej i Grzebskiego. Sieć zostanie wykonana w jak największym zakresie metodą bezwykopową. Przyłącza w całości zostaną wykonane w wykopie otwartym. Ww. ulice na przedmiotowych odcinkach są drogami z jezdnią dwukierunkową o nawierzchni utwardzonej. Ulica Płocka i Grzebskiego są drogami o szerokości pasa ruchu około 9,5 m z chodnikami po obu stronach drogi. Ulica Osiedlowa, Nadrzeczna, Wierzbowa i Świerkowa są drogami o ruchu pieszo-jezdnym o szerokości 5.5 m.

Realizacja zadania będzie odbywać się etapowo tak aby zapewnić jak najmniejszą uciążliwość w ruchu drogowym. W ww. ulicach S zostaną wykonane zwężenia. Oznakowanie oraz sposób zabezpieczenia miejsca robót z podziałem na etapy pokazano na rys. nr 2.0-2.13.

Czasookres wykonywania robót – listopad 2025 - grudzień 2027

V. Sposób oznakowania.

1. Zasady rozmieszczenia tablic informacyjnych.

Oznakowanie należy wykonać w sposób wskazany na załączonym opracowaniu. Miejsca ustawienia znaków w terenie należy wybrać indywidualnie w zależności od sytuacji. Ustawiając oznakowanie należy kierować się następującymi zasadami:

- → znaki, tablice nie mogą zasłaniać istniejących znaków drogowych, informatorów i sygnalizacji świetlnej;
- → nie mogą zasłaniać widoczności w rejonie skrzyżowania;
- → ustawiając znaki na chodniku należy zachować skrajnię:
  - poziomą – 2,0 m nad chodnikiem;
  - pionową – 2,2 m od krawędzi jezdni;
- → znaki drogowe należy umieszczać na słupkach lub kątowniku na wys. do 2,2 m dla dwóch znaków montowanych na jednym słupku;
- → dopuszcza się montowanie znaków na istniejących słupkach znaków drogowych lub słupach oświetlenia ulicznego, pod warunkiem, że nie może być więcej niż trzy znaki, a znak umieszczony najniżej nie może być niżej niż 0,9 m od poziomu chodnika i to tylko w miejscu, gdzie nie odbywa się ruch pieszych.

2. Uwagi ogólne.

- → Do oznakowania robót należy stosować typowe znaki i zapory drogowe, które winny posiadać odblaski lub być oświetlone w porze nocnej i w przypadku niedostatecznej widoczności;
- → Jednostka prowadząca roboty w pasie drogowym zobowiązana jest do utrzymania w należytym stanie wszystkich środków technicznych użytych do oznakowania i zabezpieczenia miejsca robót;
- → Znaki i zabezpieczenia winny być ustawione zgodnie z przepisami podanymi w podstawie opracowania;
- → Uzgodniony projekt organizacji ruchu stanowi podstawę do uzyskania zezwolenia od zarządu dróg na zajęcie pasa drogowego;
- → Wykonawca jest zobowiązany powiadomić mieszkańców o utrudnieniach w ruchu;
- → Należy zapewnić awaryjny dojazd i dojście do posesji – w sposób uzgodniony z właścicielami przyległych posesji.

Za oznakowanie na placu budowy odpowiada kierownik budowy.

proJMedia
JAKUB MIZERNY

PROJMEDIA Sp. z o.o.
ul. Wilczak 16A lok. 206
61-623 Poznań
NIP: 9721312705

E-MAIL: biuro@projmedia.pl | TEL: 724 722 193 | www.projmedia.pl

OBIEKT:	Sieć wodociągowa wraz z przyłączami
INWESTOR:	Zakład Wodociągów, Kanalizacji i Oczyszczalnia Ścieków "WOD-KAN" Sp. z o.o. ul. Płocka 106 06-500 Mława
LOKALIZACJA:	m. Mława, ul. Płocka, Osiedlowa, Nadrzeczna, Świerkowa, Wierzbowa, Grzebskiego dz. nr geod. 663/3, 768/2, 799, 807, 747/18, obr. Mława Miasto

FUNKCJA	IMIĘ, NAZWISKO, UPRAWNIENIA	PODPIS
OPRACOWAŁ:	mgr inż. J. Mizerny	

STADIUM:	PROJEKT TYMCZASOWEJ ORGANIZACJI RUCHU
TYTUŁ RYSUNKU:	MAPA ORIENTACYJNA

DATA	KOREKTA	SKALA	NR. RYS.
01.09.2025		1:25 000	1.0

LEGENDA

znaki projektowane

sieć wodociągowa

przyłącze wodociągowe

proJMedia
JAKUB MIZERNY

PROJMEDIA Sp. z o.o.
ul. Wilczak 16A lok. 206
61-623 Poznań
NIP: 9721312705

E-MAIL: biuro@projmedia.pl | TEL: 724 722 193 | www.projmedia.pl

OBIEKT:	Sieć wodociagowa wraz z przyłączami
INWESTOR:	Zakład Wodociągów, Kanalizacji i Oczyszczalnia Ścieków "WOD-KAN" Sp. z o.o. ul. Płocka 106 06-500 Mława
LOKALIZACJA:	m. Mława, ul. Płocka, Osiedlowa, Nadrzeczna, Świerkowa, Wierzbowa, Grzebskiego dz. nr geod. 663/3, 768/2, 799, 807, 747/18, obr. Mława Miasto

FUNKCJA	IMIĘ, NAZWISKO, UPRAWNIENIA	PODPIS
OPRACOWAŁ:	mgr inż. J. Mizerny	

STADIUM:	PROJEKT TYMCZASOWEJ ORGANIZACJI RUCHU
TYTUŁ RYSUNKU:	PLAN SYTUACYJNY - ETAP 1

DATA	KOREKTA	SKALA	NR. RYS.
01.09.2025		1:500	2.0

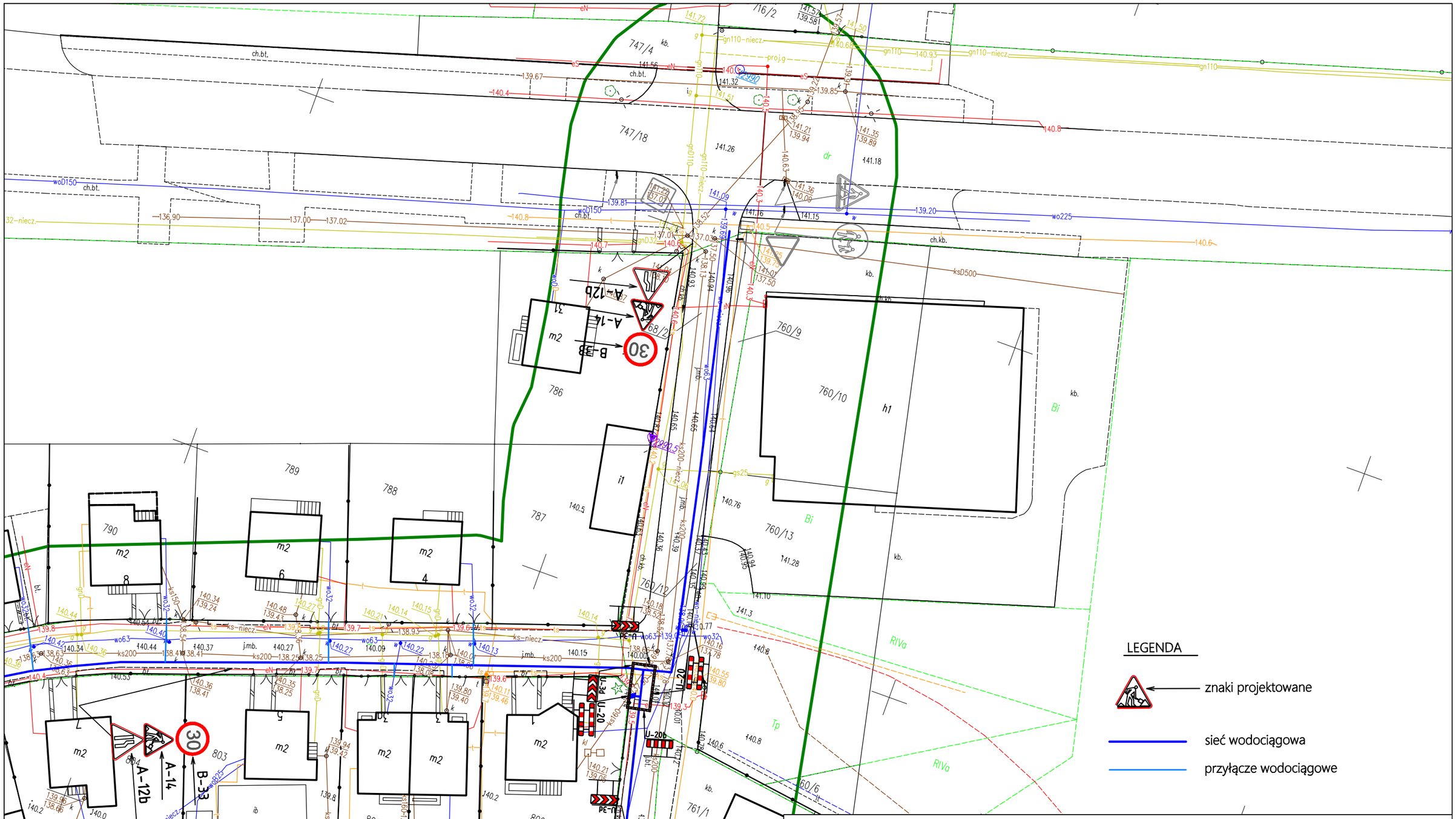

proJMedia
JAKUB MIZERNY
PROJMEDIA Sp. z o.o.
ul. Wilczak 16A lok. 206
61-623 Poznań
NIP: 9721312705
E-MAIL: biuro@projmedia.pl | TEL: 724 722 193 | www.projmedia.pl

FUNKCJA	IMIĘ, NAZWISKO, UPRAWNIENIA	PODPIS
OPRACOWAŁ:	mgr inż. J. Mizerny	

OBIEKT:	Sieć wodociągowa wraz z przyłączami
INWESTOR:	Zakład Wodociągów, Kanalizacji i Oczyszczalnia Ścieków "WOD-KAN" Sp. z o.o. ul. Płocka 106 06-500 Mława
LOKALIZACJA:	m. Mława, ul. Płocka, Osiedlowa, Nadrzeczna, Świerkowa, Wierzbowa, Grzebskiego dz. nr geod. 663/3, 768/2, 799, 807, 747/18, obr. Mława Miasto
STADIUM:	PROJEKT TYMCZASOWEJ ORGANIZACJI RUCHU
TYTUŁ RYSUNKU:	PLAN SYTUACYJNY - ETAP 2

DATA	KOREKTA	SKALA	NR. RYS.
01.09.2025		1:500	2.1

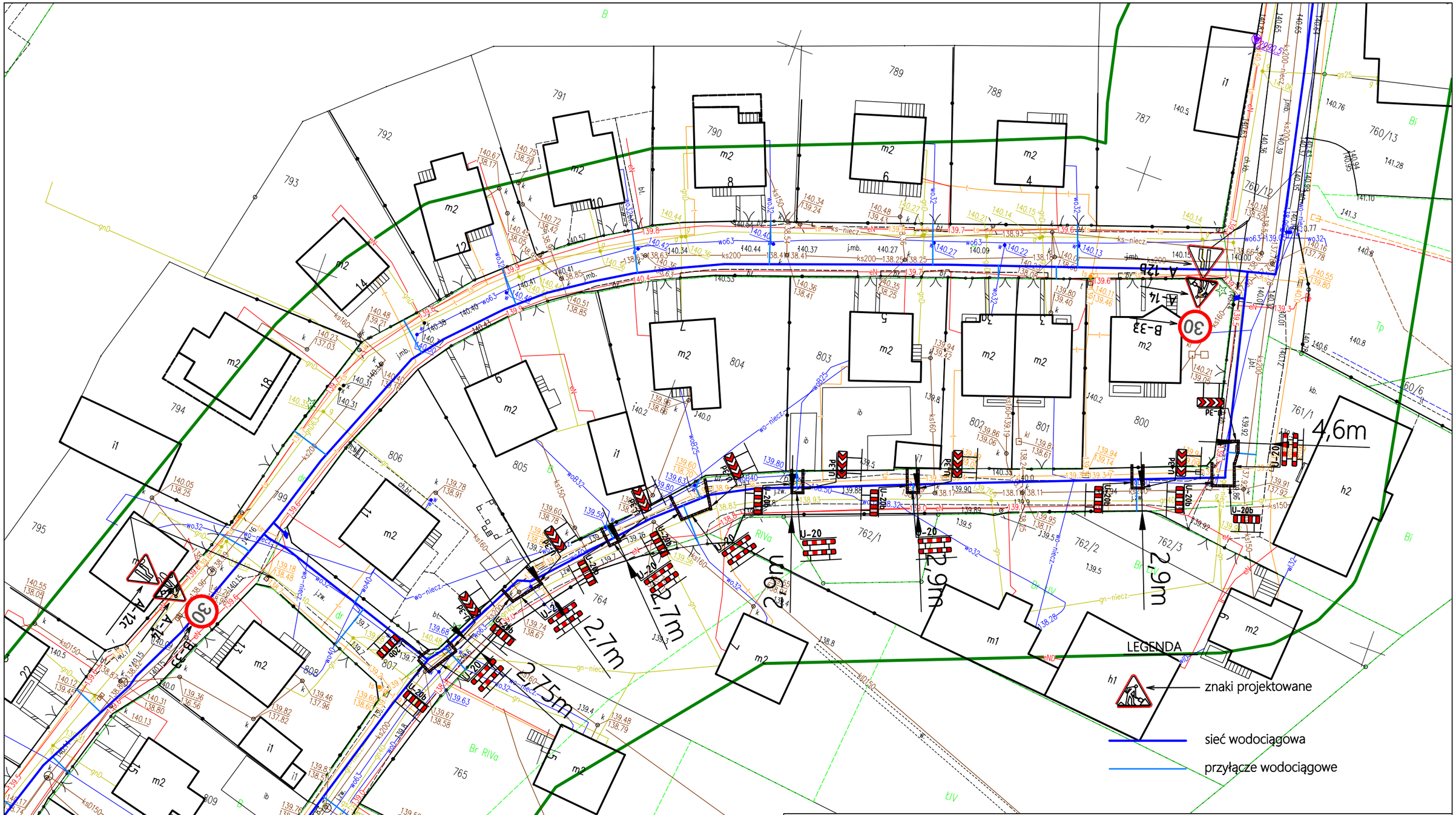

proJMedia
JAKUB MIZERNY

PROJMEDIA Sp. z o.o.
ul. Wilczak 16A lok. 206
61-623 Poznań
NIP: 9721312705

E-MAIL: biuro@projmedia.pl | TEL: 724 722 193 | www.projmedia.pl

FUNKCJA	IMIĘ, NAZWISKO, UPRAWNIENIA	PODPIS
OPRACOWAŁ:	mgr inż. J. Mizerny	

OBIEKT:	Sieć wodociągowa wraz z przyłączami
INWESTOR:	Zakład Wodociągów, Kanalizacji i Oczyszczalnia Ścieków "WOD-KAN" Sp. z o.o. ul. Płocka 106 06-500 Mława
LOKALIZACJA:	m. Mława, ul. Płocka, Osiedlowa, Nadrzeczna, Świerkowa, Wierzbowa, Grzebskiego dz. nr geod. 663/3, 768/2, 799, 807, 747/18, obr. Mława Miasto

STADIUM:	PROJEKT TYMCZASOWEJ ORGANIZACJI RUCHU
TYTUŁ RYSUNKU:	PLAN SYTUACYJNY - ETAP 3

DATA	KOREKTA	SKALA	NR. RYS.
01.09.2025		1:500	2.2

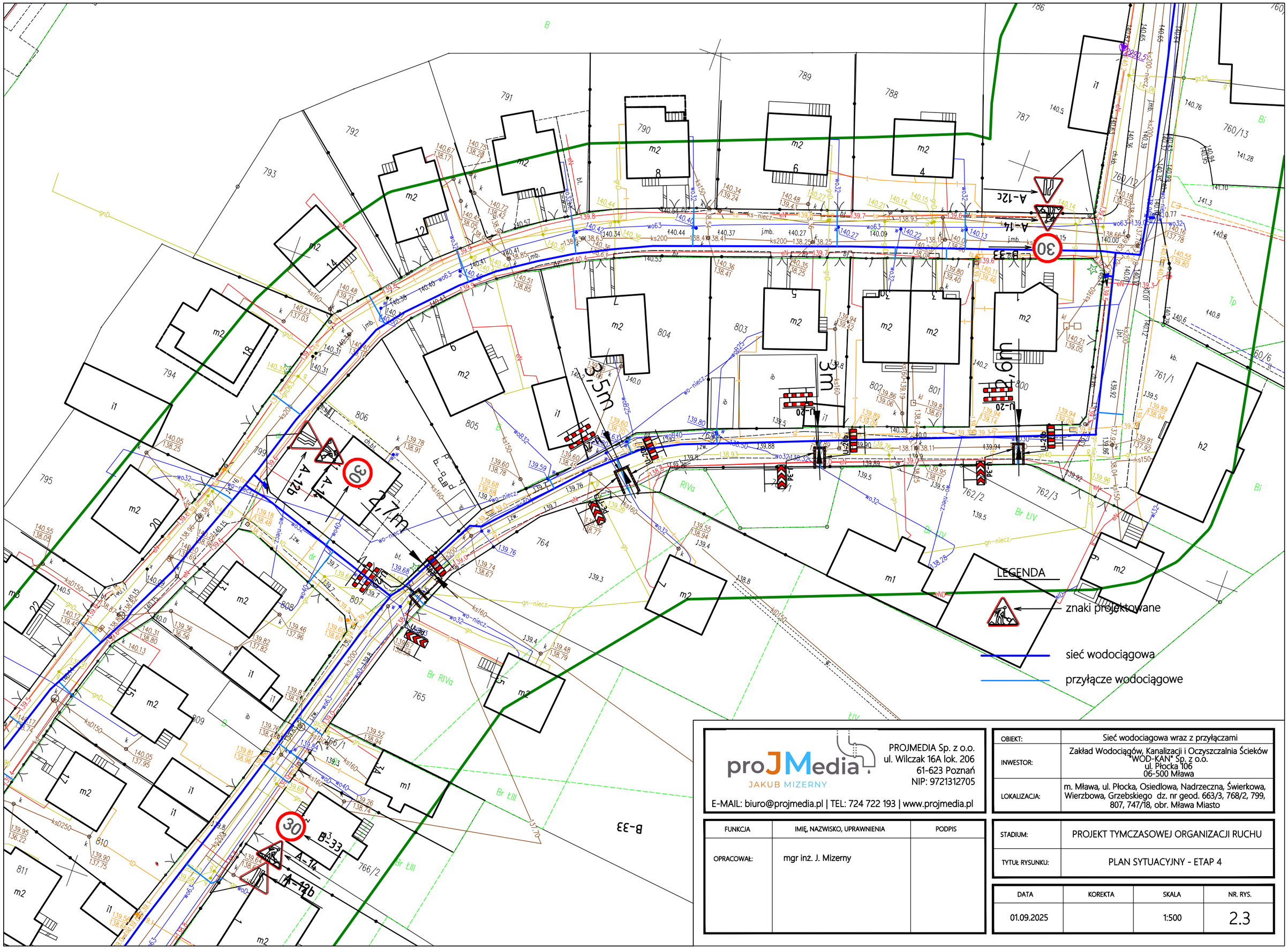

proJMedia
JAKUB MIZERNY

PROJMEDIA Sp. z o.o.
ul. Wilczak 16A lok. 206
61-623 Poznań
NIP: 9721312705

E-MAIL: biuro@projmedia.pl | TEL: 724 722 193 | www.projmedia.pl

FUNKCJA	IMIĘ, NAZWISKO, UPRAWNIENIA	PODPIS
OPRACOWAŁ:	mgr inż. J. Mizerny	

OBIEKT:	Sieć wodociągowa wraz z przyłączami
INWESTOR:	Zakład Wodociągów, Kanalizacji i Oczyszczalnia Ścieków "WOD-KAN" Sp. z o.o. ul. Płocka 106 06-500 Mława
LOKALIZACJA:	m. Mława, ul. Płocka, Osiedlowa, Nadrzeczna, Świerkowa, Wierzbowa, Grzebskiego dz. nr geod. 663/3, 768/2, 799, 807, 747/18, obr. Mława Miasto
STADIUM:	PROJEKT TYMCZASOWEJ ORGANIZACJI RUCHU
TYTUŁ RYSUNKU:	PLAN SYTUACYJNY - ETAP 4

DATA	KOREKTA	SKALA	NR. RYS.
01.09.2025		1:500	2.3

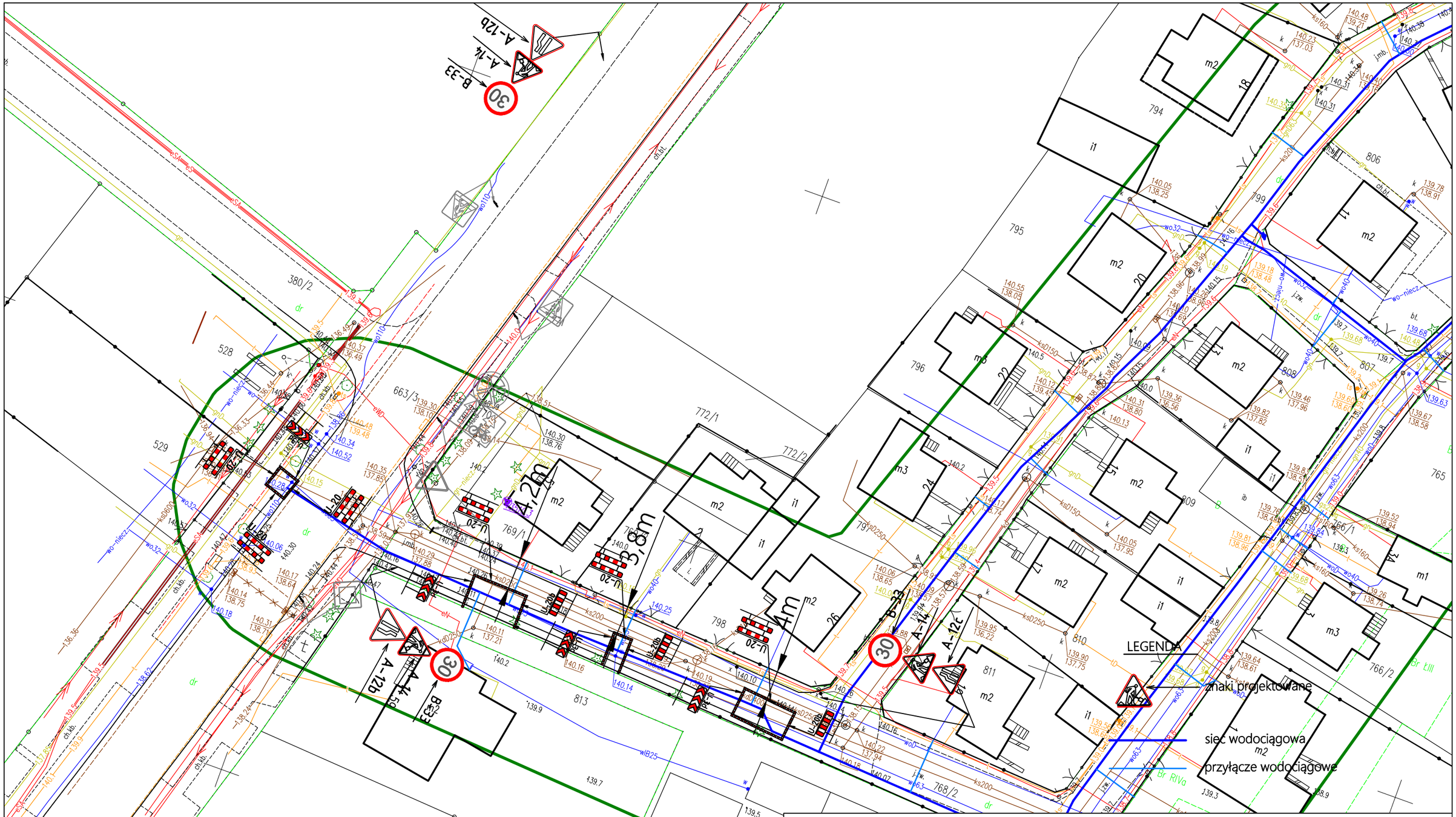

proJMedia
JAKUB MIZERNY
PROJMEDIA Sp. z o.o.
ul. Wilczak 16A lok. 206
61-623 Poznań
NIP: 9721312705
E-MAIL: biuro@projmedia.pl | TEL: 724 722 193 | www.projmedia.pl

FUNKCJA	IMIĘ, NAZWISKO, UPRAWNIENIA	PODPIS
OPRACOWAŁ:	mgr inż. J. Mizerny	

OBIEKT:	Sieć wodociągowa wraz z przyłączami
INWESTOR:	Zakład Wodociągów, Kanalizacji i Oczyszczalnia Ścieków "WOD-KAN" Sp. z o.o. ul. Płocka 106 06-500 Mława
LOKALIZACJA:	m. Mława, ul. Płocka, Osiedlowa, Nadrzeczna, Świerkowa, Wierzbowa, Grzebskiego dz. nr geod. 663/3, 768/2, 799, 807, 747/18, obr. Mława Miasto
STADIUM:	PROJEKT TYMCZASOWEJ ORGANIZACJI RUCHU
TYTUŁ RYSUNKU:	PLAN SYTUACYJNY - ETAP 5

DATA	KOREKTA	SKALA	NR. RYS.
01.09.2025		1:500	2.4

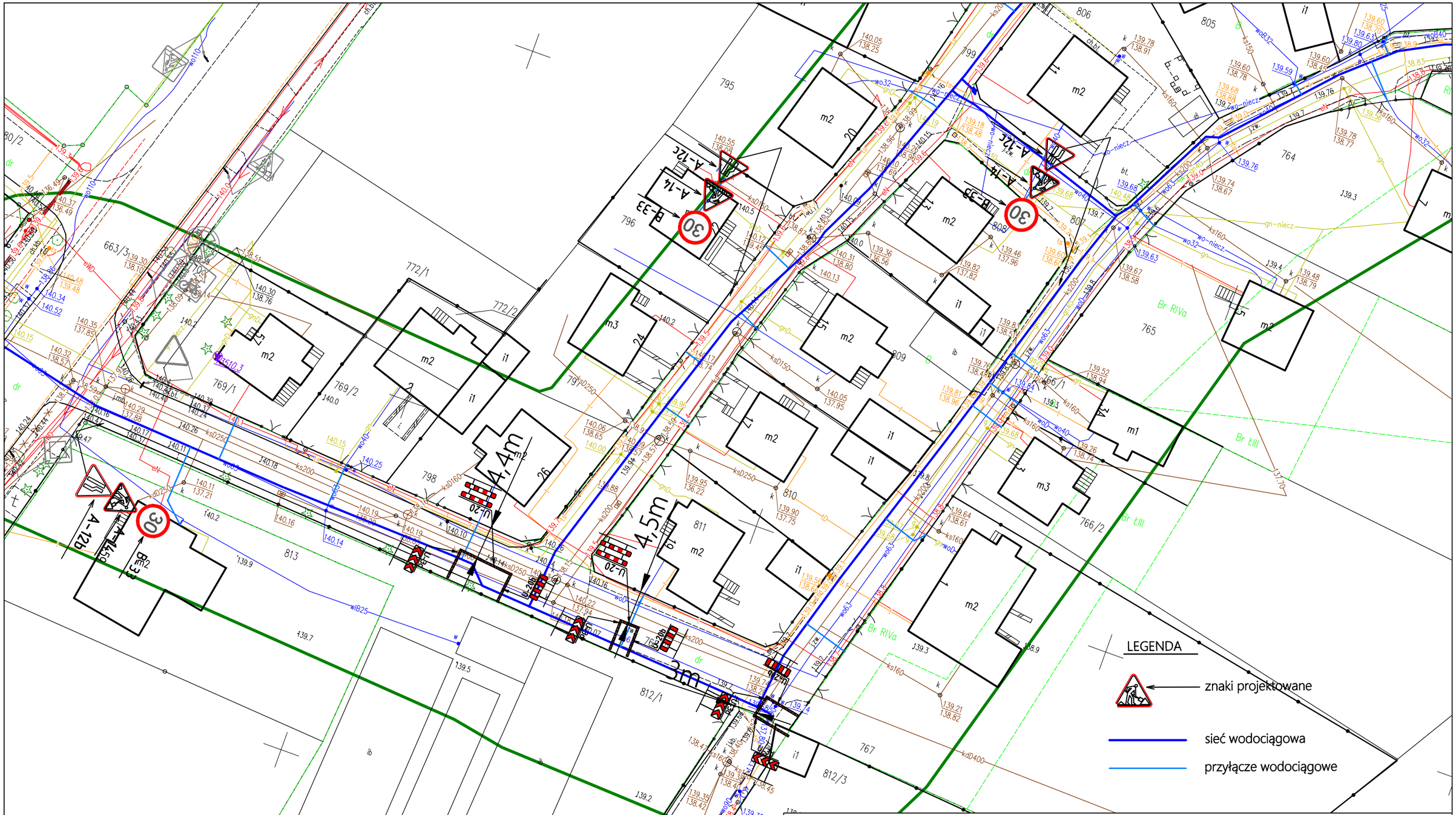

proJMedia
JAKUB MIZERNY
PROJMEDIA Sp. z o.o.
ul. Wilczak 16A lok. 206
61-623 Poznań
NIP: 9721312705
E-MAIL: biuro@projmedia.pl | TEL: 724 722 193 | www.projmedia.pl

FUNKCJA	IMIĘ, NAZWISKO, UPRAWNIENIA	PODPIS
OPRACOWAŁ:	mgr inż. J. Mizerny	

OBIEKT:	Sieć wodociagowa wraz z przyłączami
INWESTOR:	Zakład Wodociągów, Kanalizacji i Oczyszczalnia Ścieków "WOD-KAN" Sp. z o.o. ul. Płocka 106 06-500 Mława
LOKALIZACJA:	m. Mława, ul. Płocka, Osiedlowa, Nadrzeczna, Świerkowa, Wierzbowa, Grzebskiego dz. nr geod. 663/3, 768/2, 799, 807, 747/18, obr. Mława Miasto

STADIUM:	PROJEKT TYMCZASOWEJ ORGANIZACJI RUCHU
TYTUŁ RYSUNKU:	PLAN SYTUACYJNY - ETAP 6

DATA	KOREKTA	SKALA	NR. RYS.
01.09.2025		1:500	2.5

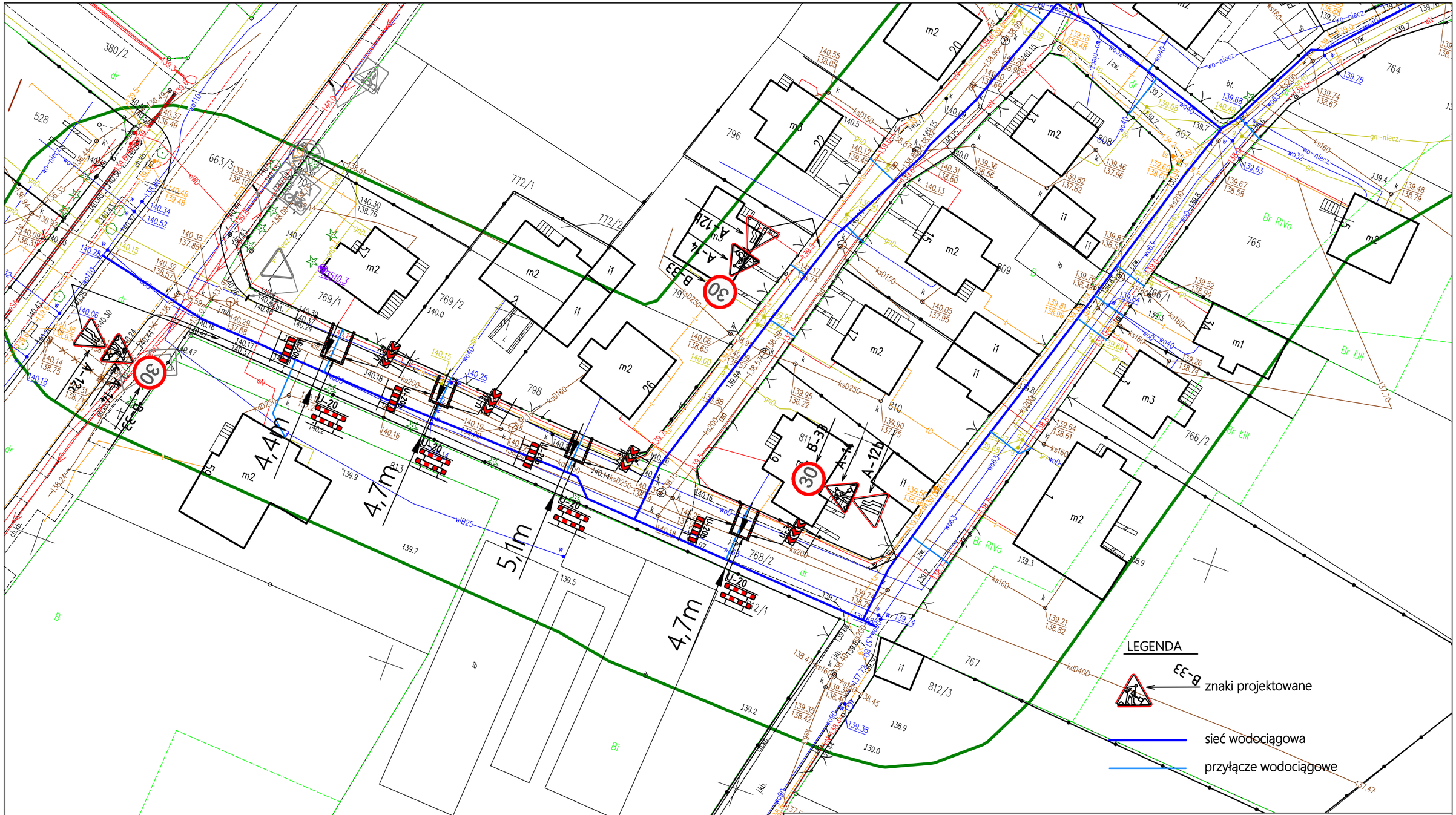

proJMedia
JAKUB MIZERNY

PROJMEDIA Sp. z o.o.
ul. Wilczak 16A lok. 206
61-623 Poznań
NIP: 9721312705

E-MAIL: biuro@projmedia.pl | TEL: 724 722 193 | www.projmedia.pl

FUNKCJA	IMIĘ, NAZWISKO, UPRAWNIENIA	PODPIS
OPRACOWAŁ:	mgr inż. J. Mizerny	

OBIEKT:	Sieć wodociagowa wraz z przyłączami
INWESTOR:	Zakład Wodociągów, Kanalizacji i Oczyszczalnia Ścieków "WOD-KAN" Sp. z o.o. ul. Płocka 106 06-500 Mława
LOKALIZACJA:	m. Mława, ul. Płocka, Osiedlowa, Nadrzeczna, Świerkowa, Wierzbowa, Grzebskiego dz. nr geod. 663/3, 768/2, 799, 807, 747/18, obr. Mława Miasto

STADIUM:	PROJEKT TYMCZASOWEJ ORGANIZACJI RUCHU
TYTUŁ RYSUNKU:	PLAN SYTUACYJNY - ETAP 7

DATA	KOREKTA	SKALA	NR. RYS.
01.09.2025		1:500	2.6

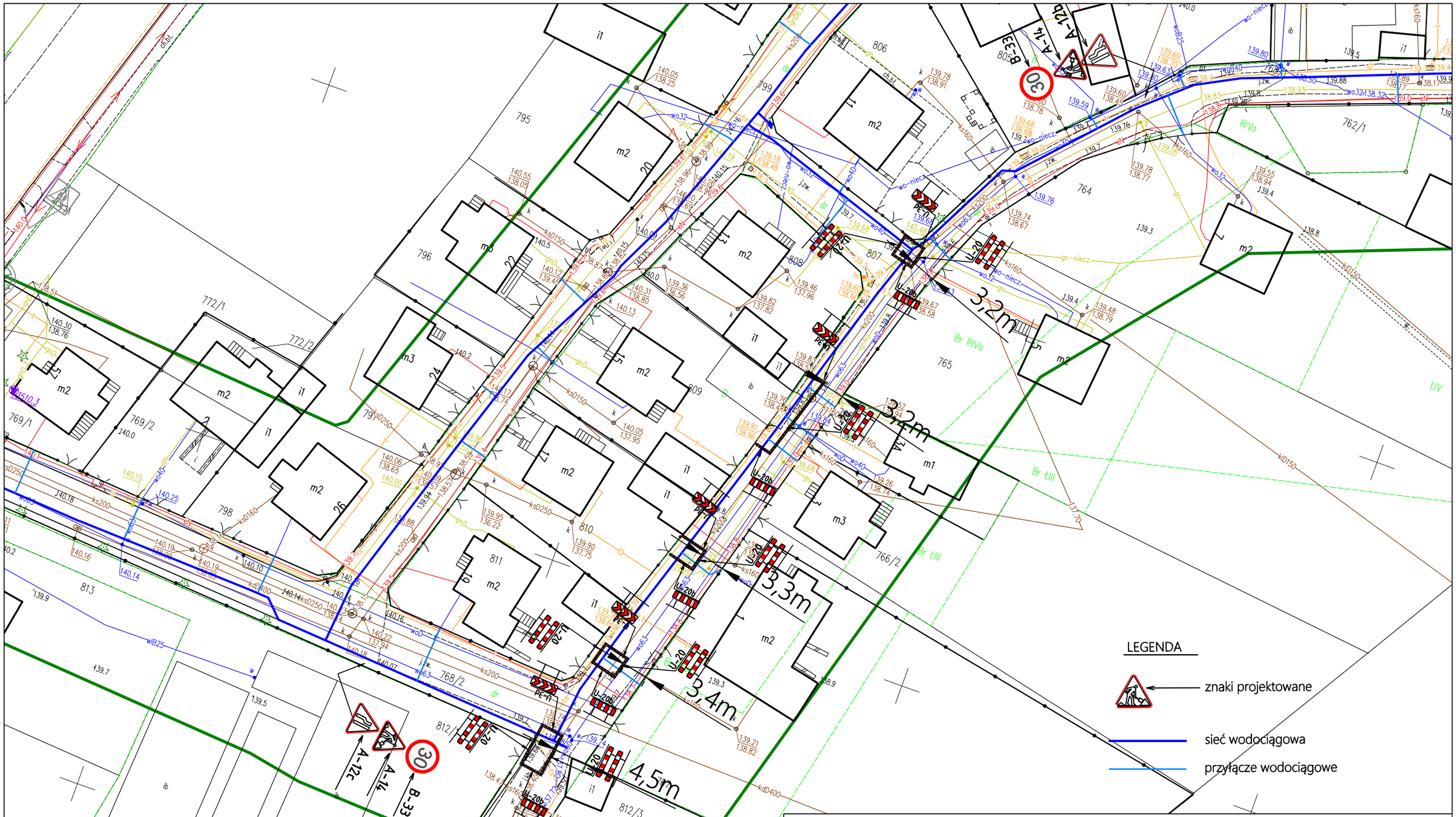

PROJMEDIA Sp. z o.o.
ul. Wilczak 16A lok. 206
61-623 Poznań
NIP: 9721312705

proJMedia
JAKUB MIZERNY

E-MAIL: biuro@projmedia.pl | TEL: 724 722 193 | www.projmedia.pl

OBIEKT:	Sieć wodociągowa wraz z przyłączami
INWESTOR:	Zakład Wodociągów, Kanalizacji i Oczyszczalnia Ścieków "WOD-KAN" Sp. z o.o. ul. Płocka 106 06-500 Mława
LOKALIZACJA:	m. Mława, ul. Płocka, Osiedlowa, Nadrzeczna, Świerkowa, Wierzbowa, Grzebskiego dz. nr geod. 663/3, 768/2, 799, 807, 747/18, obr. Mława Miasto

FUNKCJA	IMIĘ, NAZWISKO, UPRAWNIENIA	PODPIS
OPRACOWAŁ:	mgr inż. J. Mizerny	

STADIUM:	PROJEKT TYMCZASOWEJ ORGANIZACJI RUCHU
TYTUŁ RYSUNKU:	PLAN SYTUACYJNY - ETAP 8

DATA	KOREKTA	SKALA	NR. RYS.
01.09.2025		1:500	2.7

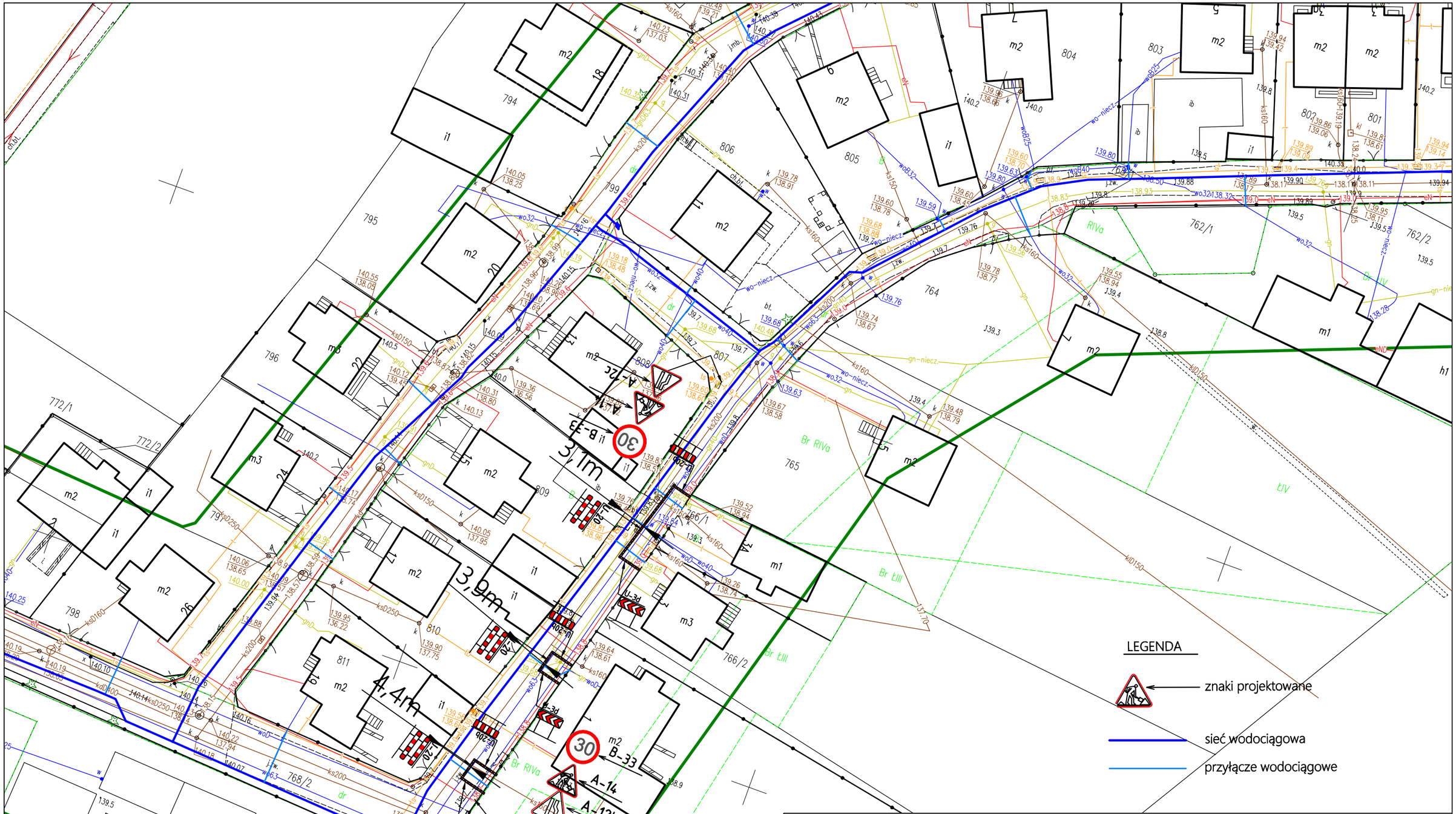

proJMedia
JAKUB MIZERNY
PROJMEDIA Sp. z o.o.
ul. Wilczak 16A lok. 206
61-623 Poznań
NIP: 9721312705
E-MAIL: biuro@projmedia.pl | TEL: 724 722 193 | www.projmedia.pl

FUNKCJA	IMIĘ, NAZWISKO, UPRAWNIENIA	PODPIS
OPRACOWAŁ:	mgr inż. J. Mizerny	

OBIEKT:	Sieć wodociągowa wraz z przyłączami
INWESTOR:	Zakład Wodociągów, Kanalizacji i Oczyszczalnia Ścieków "WOD-KAN" Sp. z o.o. ul. Płocka 106 06-500 Mława
LOKALIZACJA:	m. Mława, ul. Płocka, Osiedlowa, Nadrzeczna, Świerkowa, Wierzbowa, Grzebskiego dz. nr geod. 663/3, 768/2, 799, 807, 747/18, obr. Mława Miasto

STADIUM:	PROJEKT TYMCZASOWEJ ORGANIZACJI RUCHU
TYTUŁ RYSUNKU:	PLAN SYTUACYJNY - ETAP 9

DATA	KOREKTA	SKALA	NR. RYS.
01.09.2025		1:500	2.8

LEGENDA

znaki projektowane

sieć wodociągowa

przyłącze wodociągowe

proJMedia
JAKUB MIZERNY

PROJMEDIA Sp. z o.o.
ul. Wilczak 16A lok. 206
61-623 Poznań
NIP: 9721312705

E-MAIL: biuro@projmedia.pl | TEL: 724 722 193 | www.projmedia.pl

OBIEKT:	Sieć wodociagowa wraz z przyłączami
INWESTOR:	Zakład Wodociągów, Kanalizacji i Oczyszczalnia Ścieków "WOD-KAN" Sp. z o.o. ul. Płocka 106 06-500 Mława
LOKALIZACJA:	m. Mława, ul. Płocka, Osiedlowa, Nadrzeczna, Świerkowa, Wierzbowa, Grzebskiego dz. nr geod. 663/3, 768/2, 799, 807, 747/18, obr. Mława Miasto

FUNKCJA	IMIĘ, NAZWISKO, UPRAWNIENIA	PODPIS
OPRACOWAŁ:	mgr inż. J. Mizerny	

STADIUM:	PROJEKT TYMCZASOWEJ ORGANIZACJI RUCHU
TYTUŁ RYSUNKU:	PLAN SYTUACYJNY - ETAP 10

DATA	KOREKTA	SKALA	NR. RYS.
01.09.2025		1:500	2.9

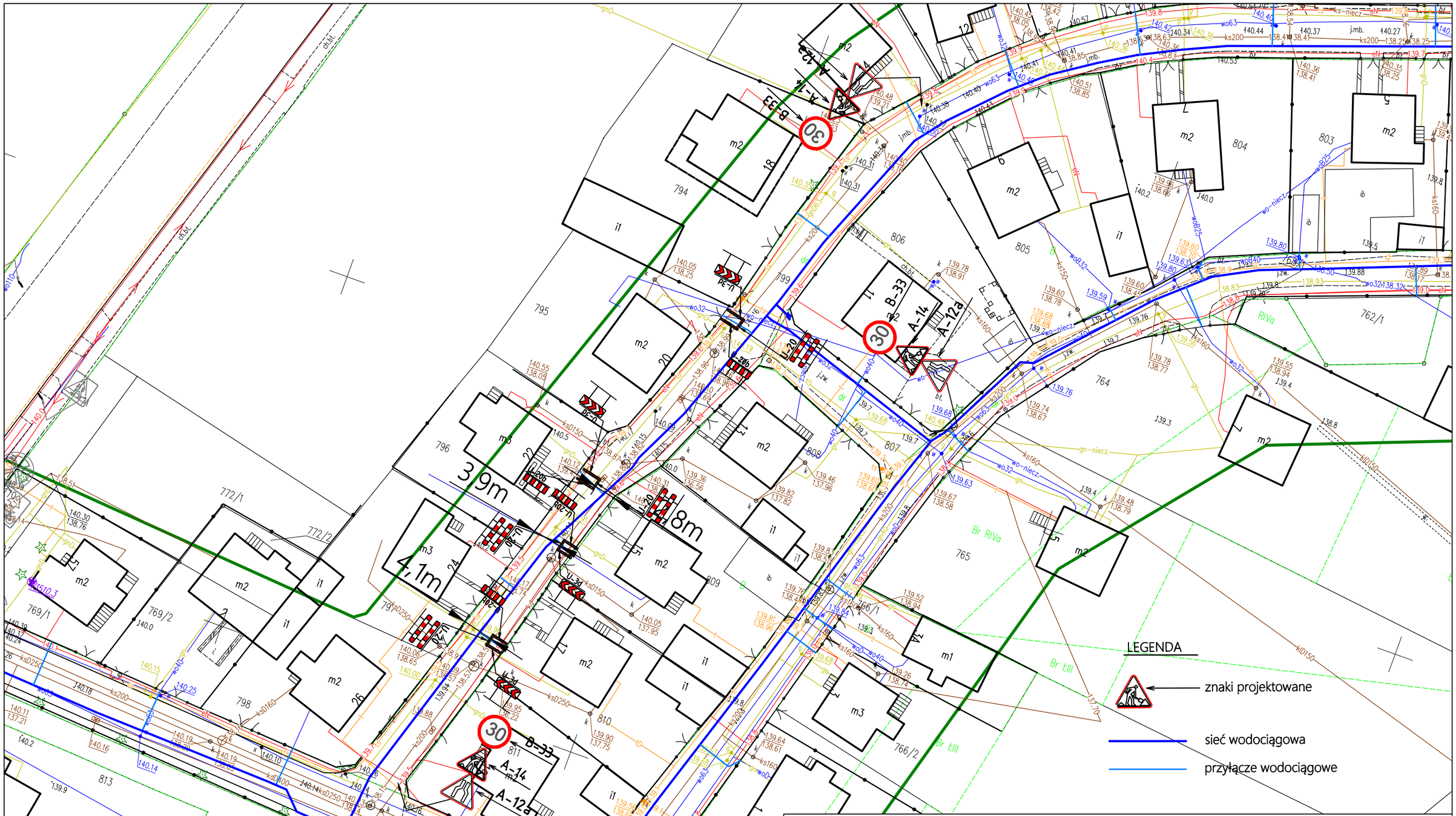

proJMedia
JAKUB MIZERNY
PROJMEDIA Sp. z o.o.
ul. Wilczak 16A lok. 206
61-623 Poznań
NIP: 9721312705
E-MAIL: biuro@projmedia.pl | TEL: 724 722 193 | www.projmedia.pl

OBIEKT:	Sieć wodociagowa wraz z przyłączami
INWESTOR:	Zakład Wodociągów, Kanalizacji i Oczyszczalnia Ścieków "WOD-KAN" Sp. z o.o. ul. Płocka 106 06-500 Mława
LOKALIZACJA:	m. Mława, ul. Płocka, Osiedlowa, Nadrzeczna, Świerkowa, Wierzbowa, Grzebskiego dz. nr geod. 663/3, 768/2, 799, 807, 747/18, obr. Mława Miasto

FUNKCJA	IMIĘ, NAZWISKO, UPRAWNIENIA	PODPIS
OPRACOWAŁ:	mgr inż. J. Mizerny	

STADIUM:	PROJEKT TYMCZASOWEJ ORGANIZACJI RUCHU
TYTUŁ RYSUNKU:	PLAN SYTUACYJNY - ETAP 11

DATA	KOREKTA	SKALA	NR. RYS.
01.09.2025		1:500	2.10

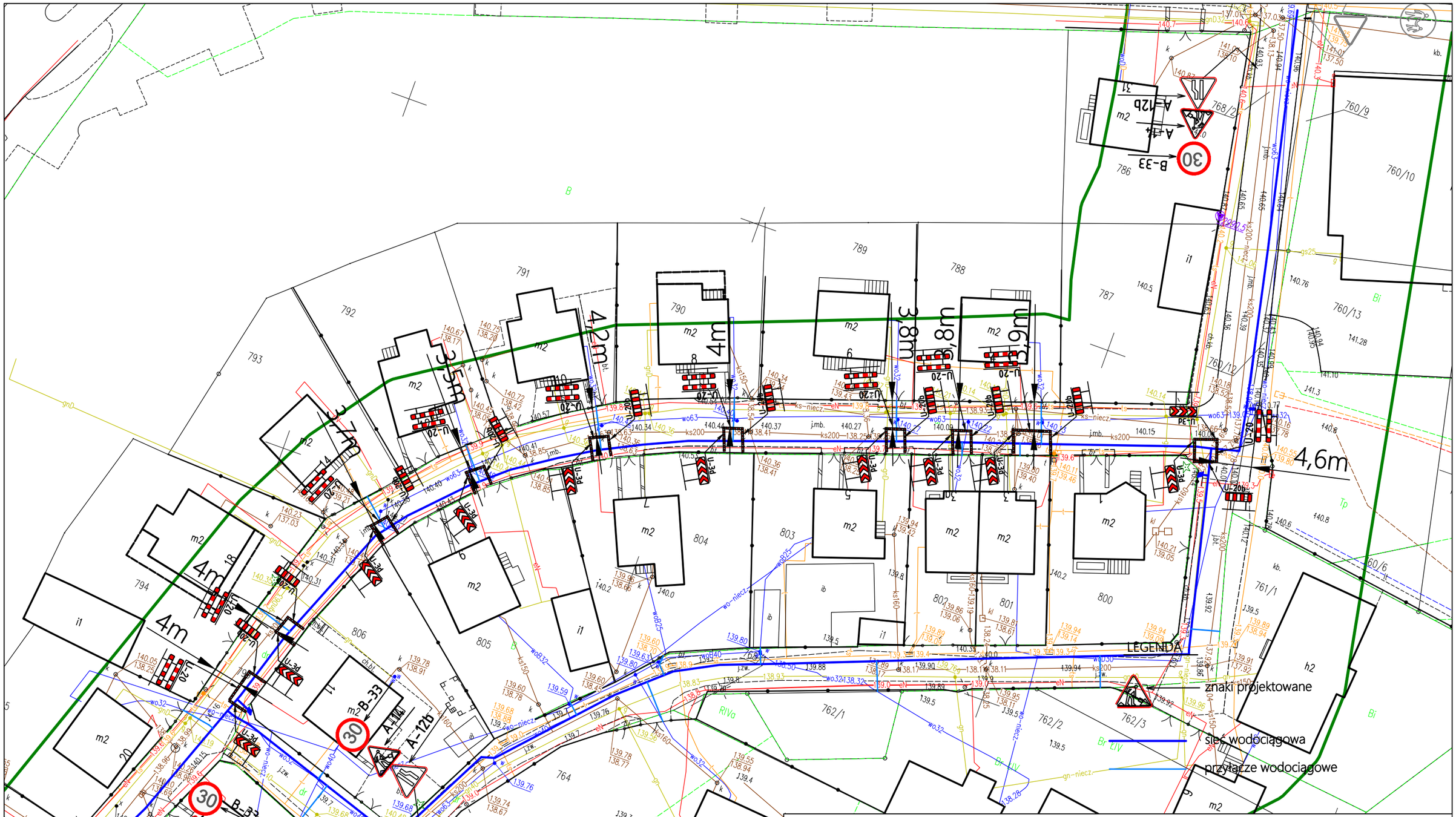

proJMedia
JAKUB MIZERNY
PROJMEDIA Sp. z o.o.
ul. Wilczak 16A lok. 206
61-623 Poznań
NIP: 9721312705
E-MAIL: biuro@projmedia.pl | TEL: 724 722 193 | www.projmedia.pl

FUNKCJA	IMIĘ, NAZWISKO, UPRAWNIENIA	PODPIS
OPRACOWAŁ:	mgr inż. J. Mizerny	

OBIEKT:	Sieć wodociągowa wraz z przyłączami
INWESTOR:	Zakład Wodociągów, Kanalizacji i Oczyszczalnia Ścieków "WOD-KAN" Sp. z o.o. ul. Płocka 106 06-500 Mława
LOKALIZACJA:	m. Mława, ul. Płocka, Osiedlowa, Nadrzeczna, Świerkowa, Wierzbowa, Grzebskiego dz. nr geod. 663/3, 768/2, 799, 807, 747/18, obr. Mława Miasto

STADIUM:	PROJEKT TYMCZASOWEJ ORGANIZACJI RUCHU
TYTUŁ RYSUNKU:	PLAN SYTUACYJNY - ETAP 12

DATA	KOREKTA	SKALA	NR. RYS.
01.09.2025		1:500	2.11

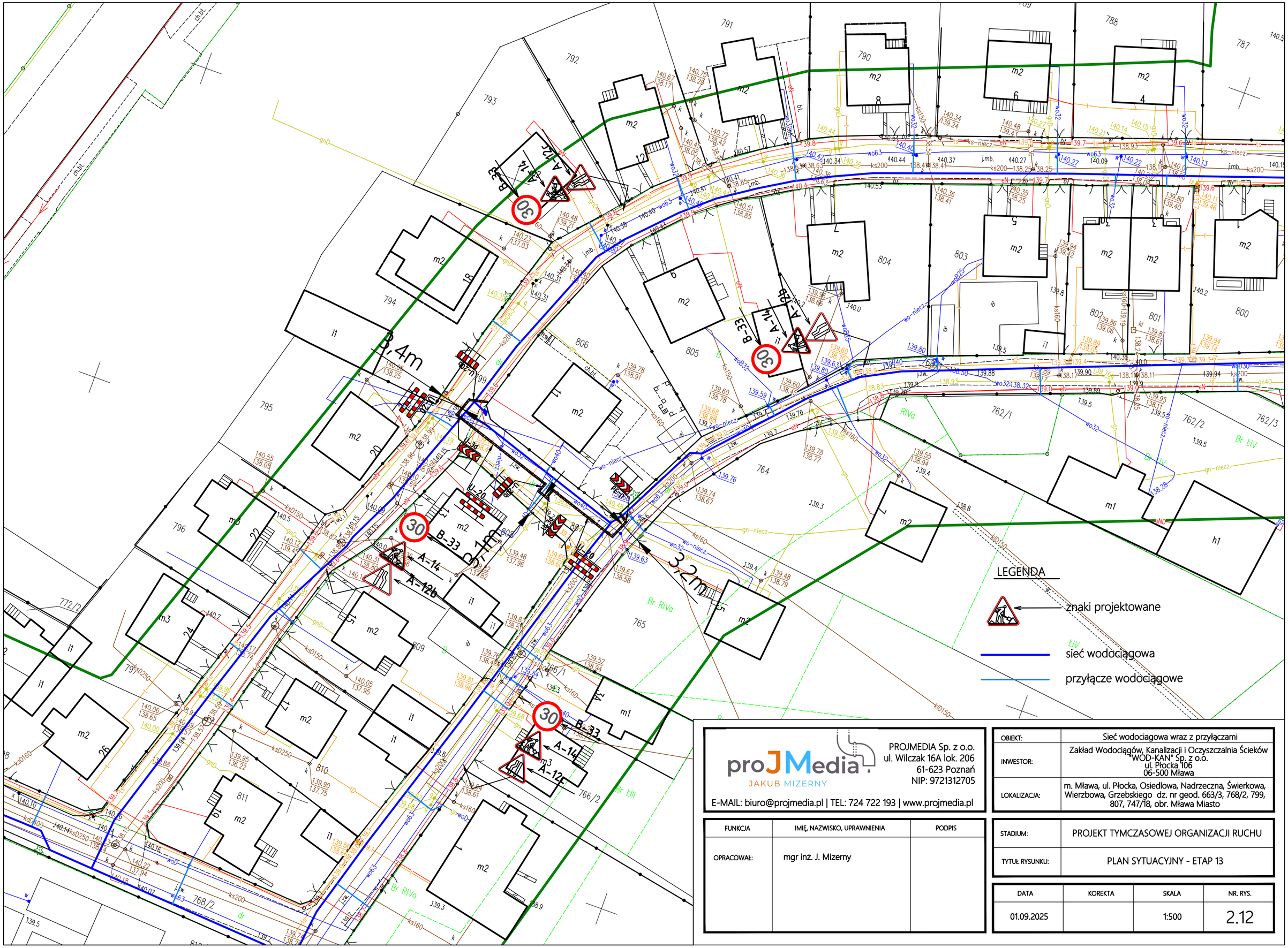

proJMedia
JAKUB MIZERNY
PROJMEDIA Sp. z o.o.
ul. Wilczak 16A lok. 206
61-623 Poznań
NIP: 9721312705
E-MAIL: biuro@projmedia.pl | TEL: 724 722 193 | www.projmedia.pl

FUNKCJA	IMIĘ, NAZWISKO, UPRAWNIENIA	PODPIS
OPRACOWAŁ:	mgr inż. J. Mizerny	

OBIEKT:	Sieć wodociągowa wraz z przyłączami
INWESTOR:	Zakład Wodociągów, Kanalizacji i Oczyszczalnia Ścieków "WOD-KAN" Sp. z o.o. ul. Płocka 106 06-500 Mława
LOKALIZACJA:	m. Mława, ul. Płocka, Osiedlowa, Nadrzeczna, Świerkowa, Wierzbowa, Grzebskiego dz. nr geod. 663/3, 768/2, 799, 807, 747/18, obr. Mława Miasto
STADIUM:	PROJEKT TYMCZASOWEJ ORGANIZACJI RUCHU
TYTUŁ RYSUNKU:	PLAN SYTUACYJNY - ETAP 13

DATA	KOREKTA	SKALA	NR. RYS.
01.09.2025		1:500	2.12

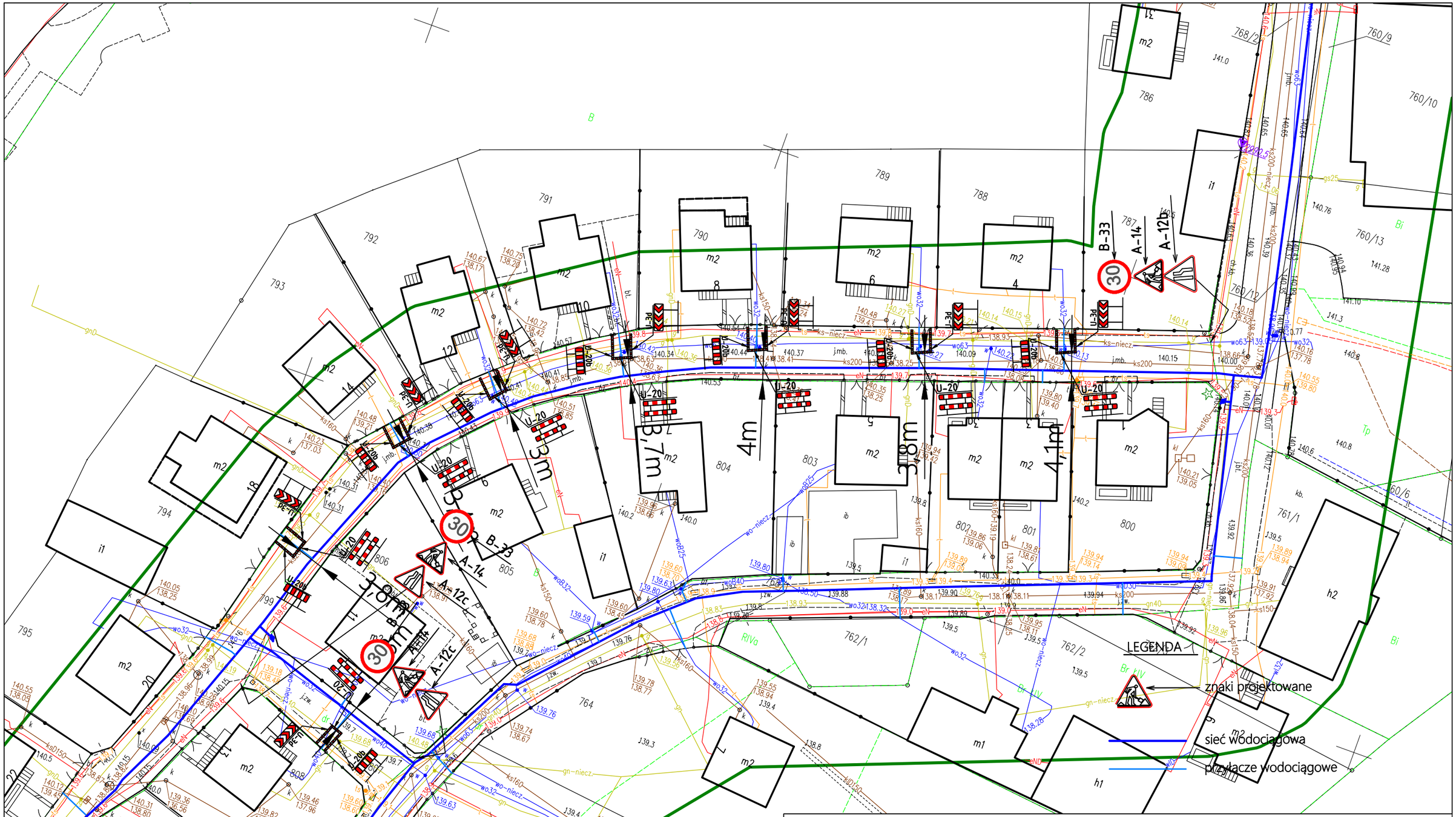

proJMedia
JAKUB MIZERNY
PROJMEDIA Sp. z o.o.
ul. Wilczak 16A lok. 206
61-623 Poznań
NIP: 9721312705
E-MAIL: biuro@projmedia.pl | TEL: 724 722 193 | www.projmedia.pl

FUNKCJA	IMIĘ, NAZWISKO, UPRAWNIENIA	PODPIS
OPRACOWAŁ:	mgr inż. J. Mizerny	

OBIEKT:	Sieć wodociągowa wraz z przyłączami
INWESTOR:	Zakład Wodociągów, Kanalizacji i Oczyszczalnia Ścieków "WOD-KAN" Sp. z o.o. ul. Płocka 106 06-500 Mława
LOKALIZACJA:	m. Mława, ul. Płocka, Osiedlowa, Nadrzeczna, Świerkowa, Wierzbowa, Grzebskiego dz. nr geod. 663/3, 768/2, 799, 807, 747/18, obr. Mława Miasto
STADIUM:	PROJEKT TYMCZASOWEJ ORGANIZACJI RUCHU
TYTUŁ RYSUNKU:	PLAN SYTUACYJNY - ETAP 14

DATA	KOREKTA	SKALA	NR. RYS.
01.09.2025		1:500	2.13